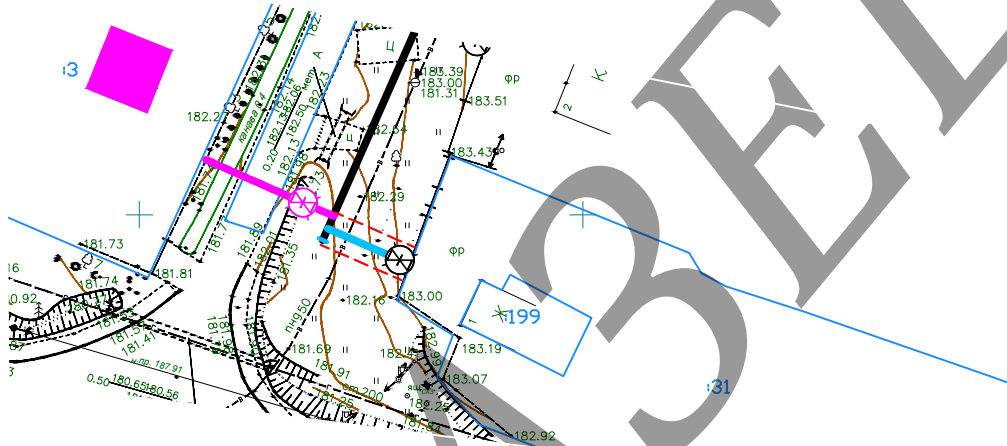


**Согласование**

газопровода - ввода, охранной зоны и зоны обременения к участку с кадастровым номером





расположенного по адресу: д. Орешки, дом №1

**Объект:** "Газификация д. Дмитровка и д. Орешки сельского поселения Раменское городского округа Шаховская"



Масштаб 1:500

Условные обозначения

-  - проектируемый газопровод
-  - газопровод-ввод
-  - охранный зона, зона обременения
-  - кадастровая зона земельного участка (по данным Росреестра)

\_\_\_\_\_ согласовывает  
(Ф.И.О. собственника) месторасположение газопровода-ввода к земельному участку,

охранной зоны газопровода и зоны обременения. О нормативном расстоянии, предусмотрено правилами охраны газораспределительных сетей, утвержденных Постановлением РФ от 20.11.2000 №878 "Об утверждении Правил охраны газораспределительных сетей", в части границ охранной зоны проектируемого газопровода проинформирован(а). Реквизиты документа подтверждающего право собственности на земельный участок

\_\_\_\_\_ (наименование документа, №, дата)

Копию документов подтверждающих право собственности на земельный участок прилагает.

Телефон \_\_\_\_\_

Согласовано: \_\_\_\_\_ 20\_\_ г. \_\_\_\_\_ / \_\_\_\_\_  
(дата) (подпись) (расшифровка)

**ГД2017-6/8-ППО**

Газификация д. Дмитровка и д. Орешки сельского поселения Раменское городского округа Шаховская, Московской области

Изм.	Кол.уч.	Лист	№ док.	Подпись	Дата
	Нач. отдела	Сверчков			
	ГИП	Славнов			
	Вед. инж.	Островский			
	Н.контр.	Славнов			

Проект полосы отвода

Стадия	Лист	Листов
П		



Согласовано:

Взам. инв. №

Подп. и дата

Инв. № подл.